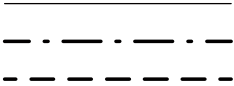



ÚZEMÍ OBCE
ČÍSLO PARCELNÍ
POVRCH ÚZEMÍ

1 : 500/1 : 50


PŮVODNÍ TERÉN
HRUBÉ TERÉNNÍ ÚPRAVY
UPRAVENÝ TERÉN



	SLAVÍČKOVA	JAMBOROVA
	4669/1	
Z	KOMUNIKACE NOVÁ	



HLOUBKY VÝKOPU JSOU POČÍTÁNY OD STÁVAJÍCÍHO TERÉNU.
V REKONSTRUOVANÝCH KOMUNIKACÍCH OD ÚROVNĚ PLÁNĚ, KTERÁ JE O 0.45m
A V CHODNÍCÍCH O 0,24m NÍŽE NEŽ NIVELETA KOMUNIKACÍ A CHODNÍKŮ.

<div>GENERÁLNÍ PROJEKTANT:</div> <div></div> <div>STUDENTSKÁ 1133 591 01 ŽDĚR NAD SÁZAVOU tel: 566651192, 605407990 e-mail: blaha.stan@gmail.com</div>	ZODP.PROJEKTANT STANISLAV BLAHA IČO: 15261182		AUTORIZACE:	PARÉ:	
	PROJEKTANT: STANISLAV BLAHA				
	STAVEBNÍK: SVAZ VODOVODŮ A KANALIZACÍ ŽDĚRSKO, VODÁRENSKÁ 2, 591 01 ŽDĚR NAD SÁZAVOU				IČO: 43383513
	MÍSTO STAVBY: ŽDĚR NAD SÁZAVOU				
		KRÁJ: VYSOČINA			
NÁZEV AKCE: ŽDĚR NAD SÁZAVOU - REKONSTRUKCE VODOVODU A KANALIZACE NA SÍDLIŠTÍ 7, 3. - 5. ETAPA			FORMÁT: 3 A4		
			DATUM: 04/2019		
			STUPEŇ: DPS		
			ZAKÁZKA: 2019/BI/001		
ČÁST: D. DOKUMENTACE INŽENÝRSKÉHO OBJEKTU			MĚŘÍTKO: 1:500/1:50		
STAVEBNÍ OBJEKT: D.1 VODOVOD			REVIZE: -		
OBSAH: PODÉLNÝ PROFIL - ŘAD-6, ČÁST 2			VÝKRES Č.: D.1.33		